



PLAN D'AFFECTATION COMMUNAL

VILLAGE

Échelle 1 : 5'000





Enquête publique

Janvier 2021














Approuvé par la Municipalité		Soumis à l'enquête publique	
dans sa séance du :		du :	
au :		au :	
Le Syndic :	La Secrétaire :	Le Syndic :	La Secrétaire :
Adopté par le Conseil général		Approuvé par le Département compétent	
dans sa séance du :		Lausanne, le :	
Le Président :	La Secrétaire :	La Cheffe du département :	
Entré en vigueur le :			

 **Jaquier Pointet SA**
Géomètres brevetés
Rue des Pêcheurs 7
Case postale
1401 Yverdon-les-Bains
024 424 60 70
info@japo.ch
www.japo.ch

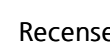




LÉGENDE

-  Limite de commune
-  Limite forestière définitive selon relevé de lisière du 27 octobre 2020 par l'Inspection des forêts du 6ème arrondissement (art. 13 LFo)
-  Limite forestière selon relevé de lisière du 27 octobre 2020 par l'Inspection des forêts du 6ème arrondissement
-  Distance inconstructible à dix mètres de la limite forestière (art. 27 LVLFO)



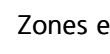


AFFECTATIONS

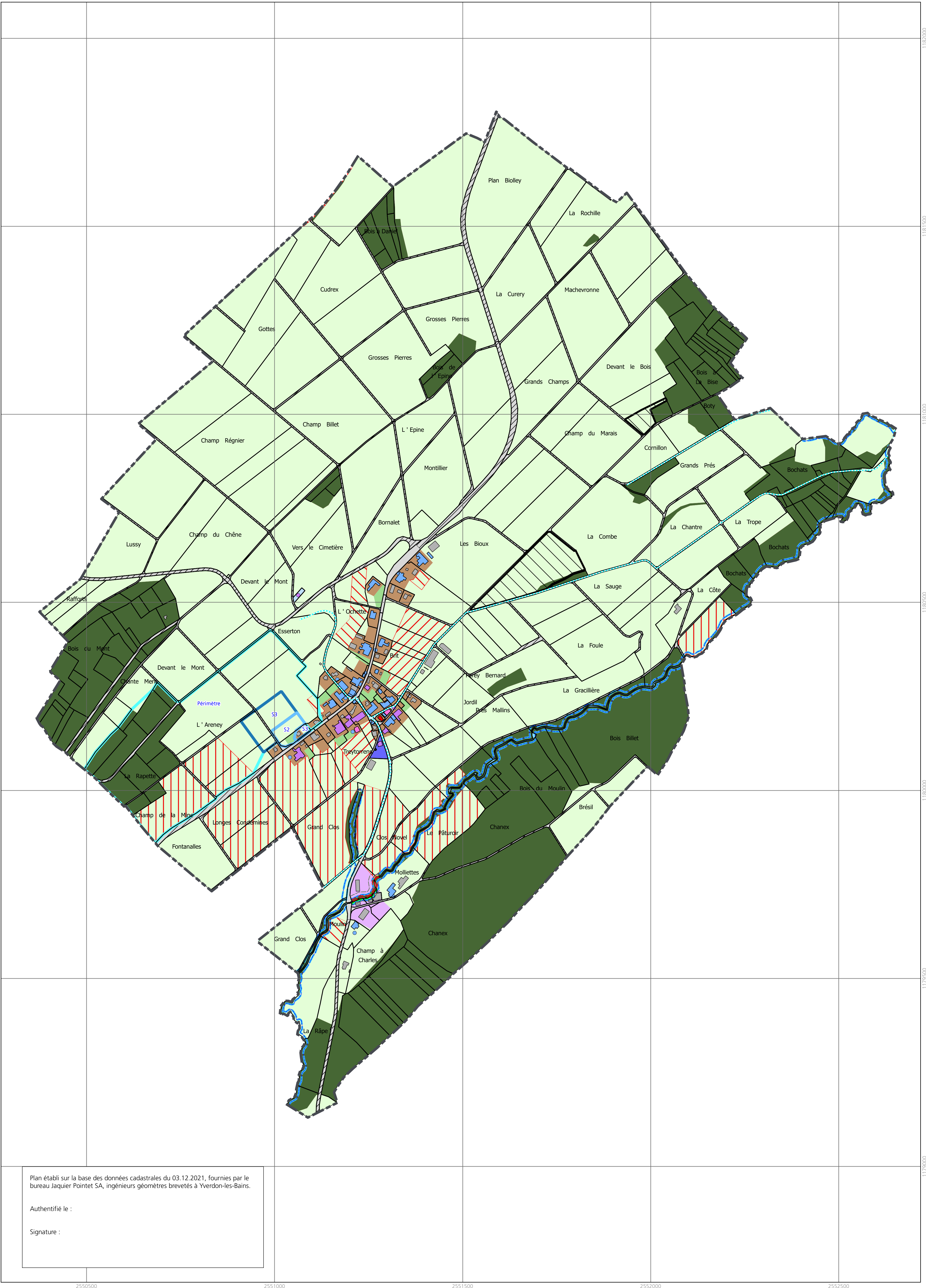
-  Zone d'activités économiques 15 LAT
-  Zone centrale 15 LAT
-  Zone affectée à des besoins publics 15 LAT - A
-  Zone affectée à des besoins publics 15 LAT - B
-  Zone de verdure 15 LAT
-  Zone de desserte 15 LAT
-  Zone agricole 16 LAT
-  Zone agricole protégée 16 LAT - A
-  Zone agricole protégée 16 LAT - B
-  Zone agricole protégée 16 LAT - C
-  Zone des eaux 17 LAT
-  Zone de desserte 18 LAT
-  Aire forestière 18 LAT

PATRIMOINE

- Recensement architectural**
-  Objet noté 1
 -  Objet noté 2
 -  Objet noté 3
 -  Objet noté 4
- Inventaire fédéral des voies de communication historiques de la Suisse (IVS)**
-  Importance locale

ENVIRONNEMENT

-  Espace réservé aux eaux selon l'art. 41a OEaux
- Zones et périmètre de protection des eaux**
-  Périmètre
-  Zone S2
-  Zone S3
- Secteurs de protection**
-  Secteur de protection de la nature et du paysage 17 LAT



Plan établi sur la base des données cadastrales du 03.12.2021, fournies par le bureau Jaquier Pointet SA, ingénieurs géomètres brevetés à Yverdon-les-Bains.

Authentifié le :

Signature :